

Подрядчик



Заказчик



ДОКУМЕНТАЦИЯ ПО ПЛАНИРОВКЕ ТЕРРИТОРИИ

по объекту: «Обустройство Елабужского нефтяного месторождения – 1 очередь»

ПРОЕКТ ПЛАНИРОВКИ ТЕРРИТОРИИ ОСНОВНАЯ ЧАСТЬ

Раздел 1: Проект планировки территории. Графическая часть

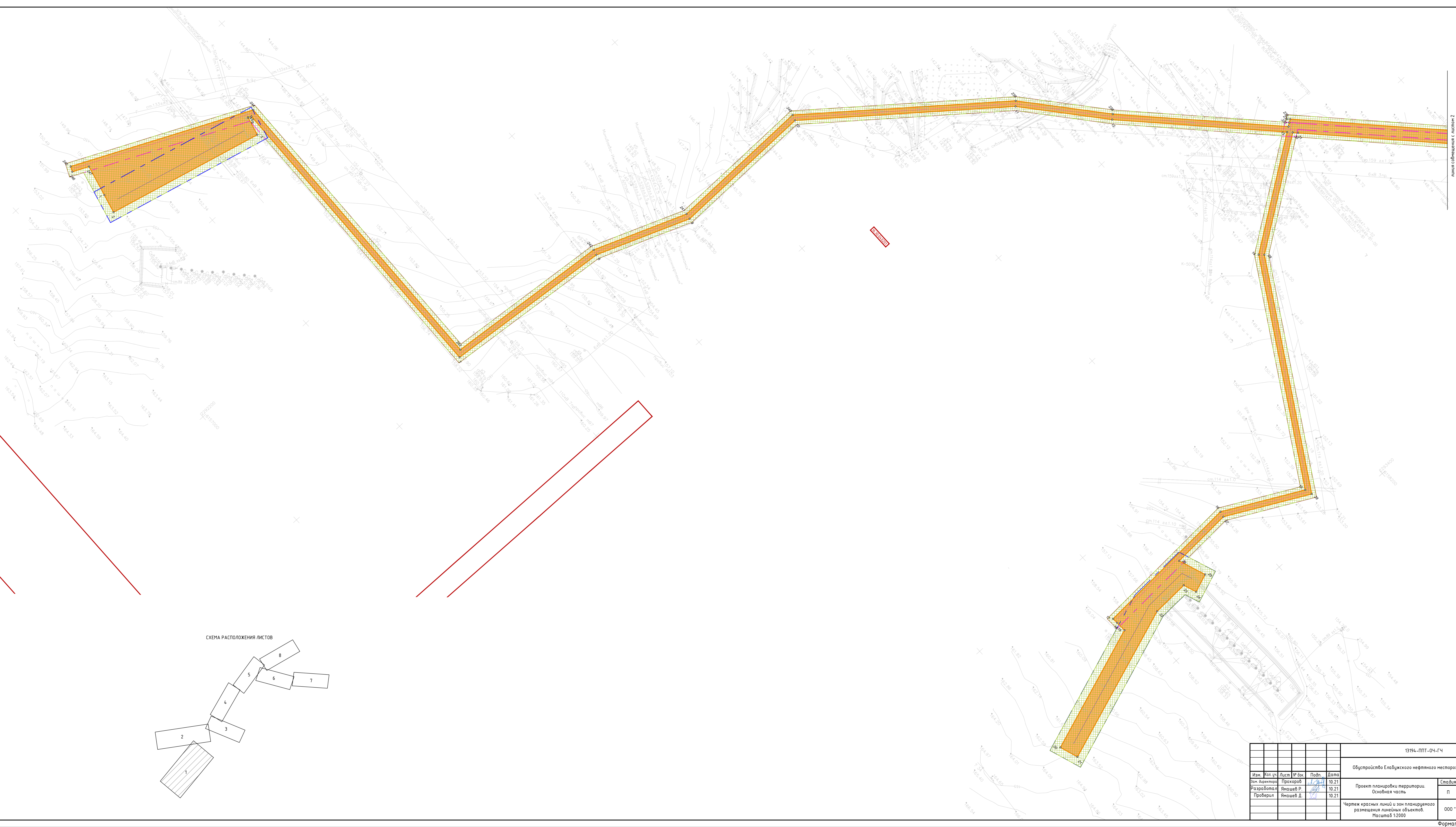
13194-ППТ-ОЧ-Р1

Управляющий – Заместитель
директора ООО «Стройпроектнадзор»



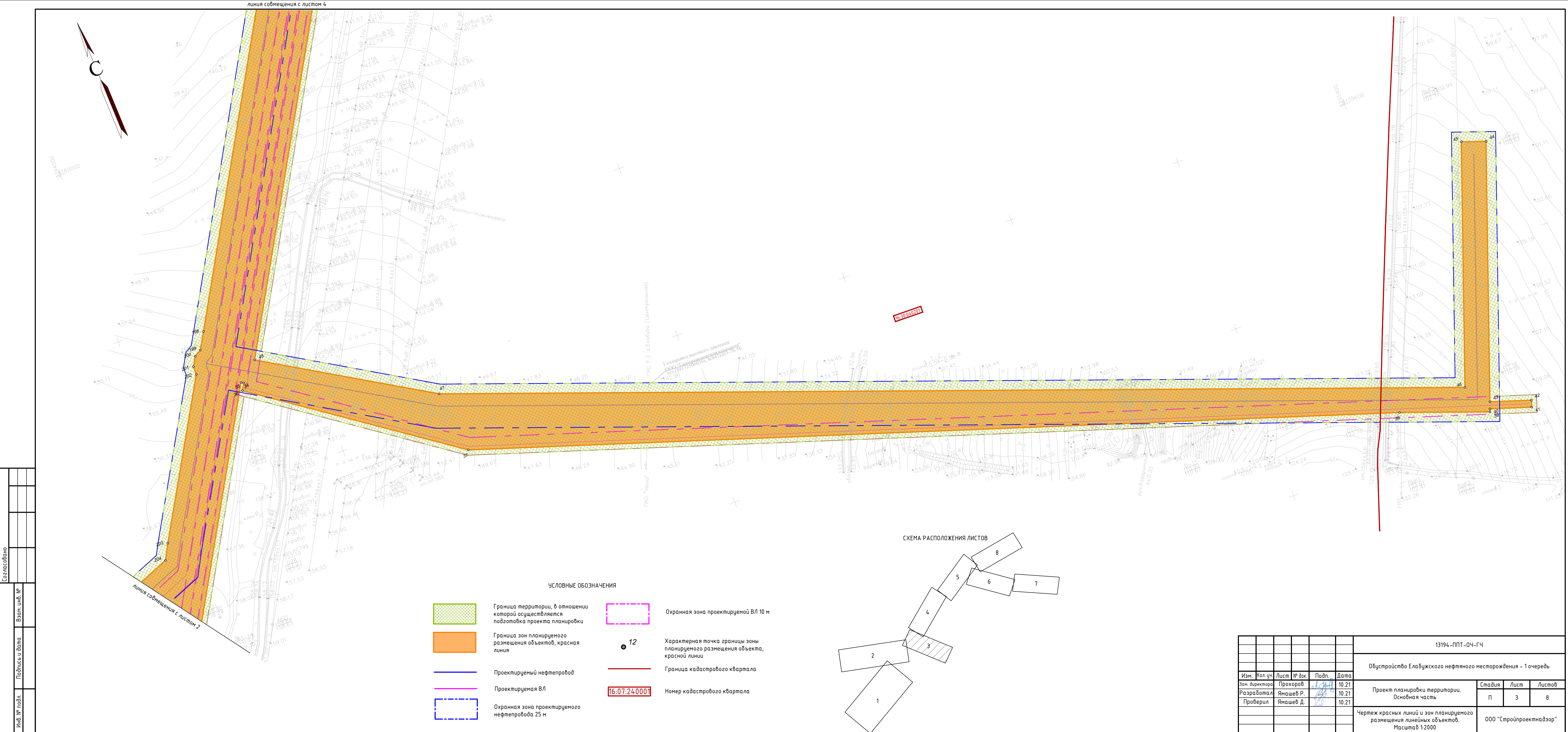
А.П. Прохоров

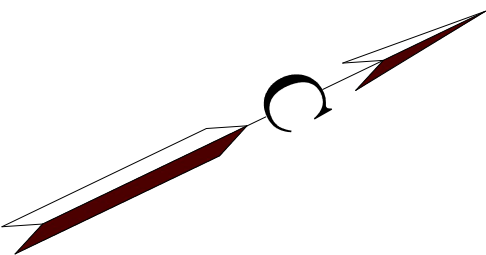
| Изм. | № | Подп. | Дата |
|------|---|-------|------|
| | | | |
| | | | |
| | | | |
| | | | |



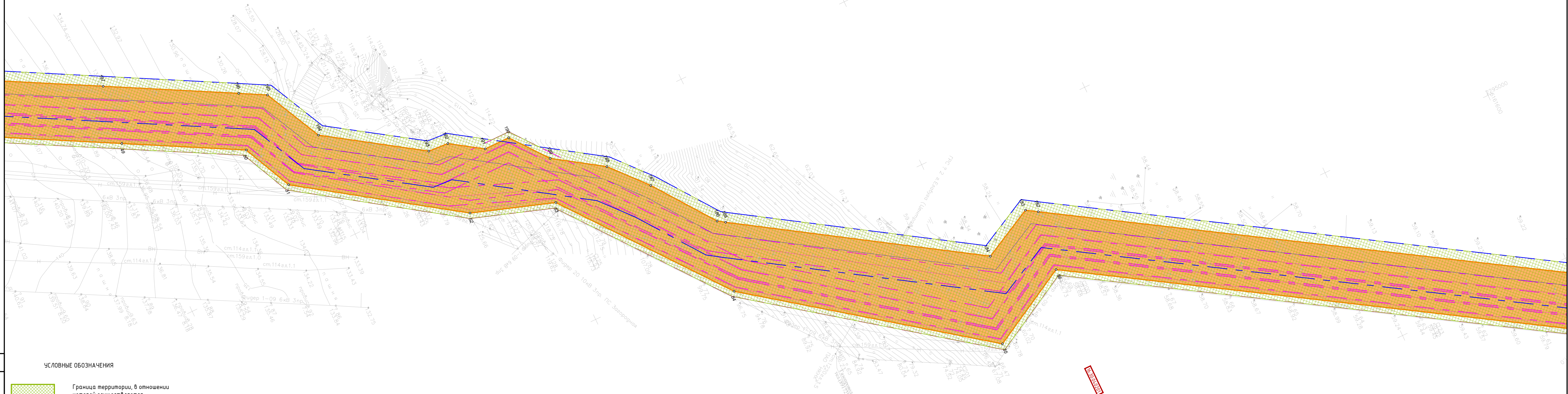
Номер кадастрового квартала

Формат А2х3





линия совмещения с листом 3

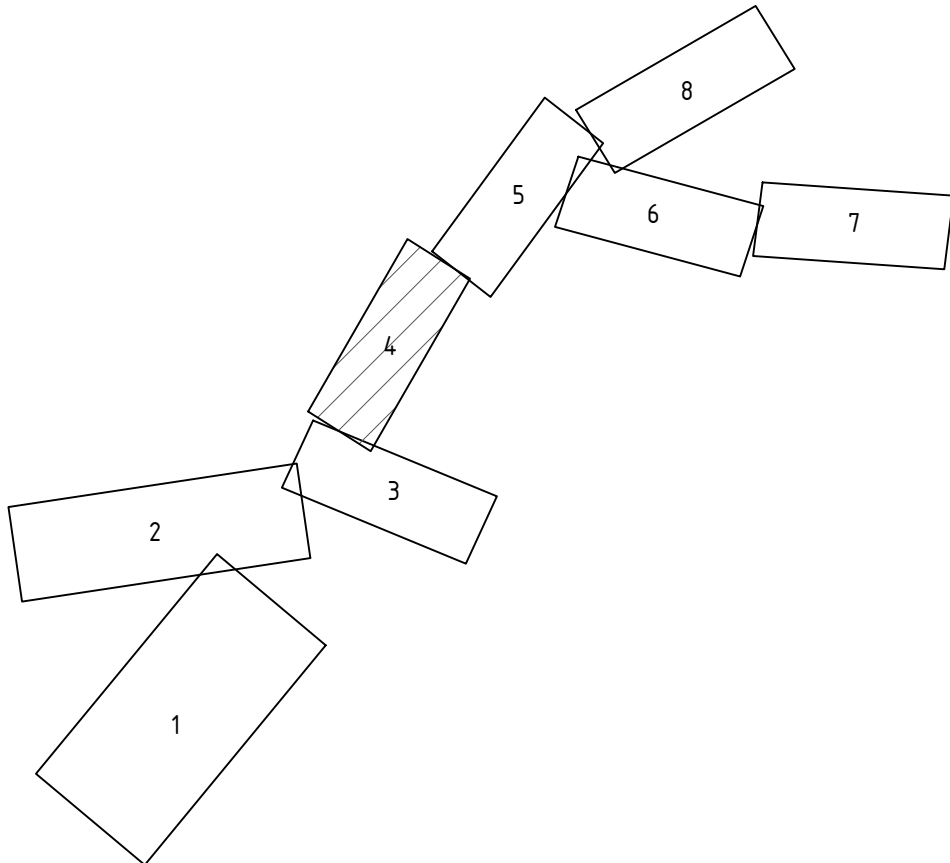


линия совмещения с листом 5

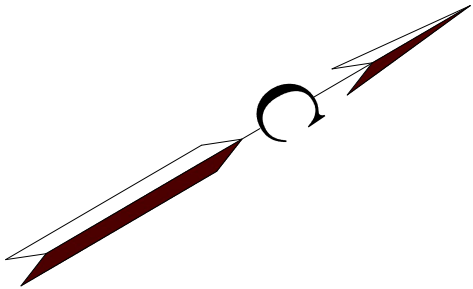
УСЛОВНЫЕ ОБОЗНАЧЕНИЯ

- Граница территории, в отношении которой осуществляется подготовка проекта планировки
- Граница зон планируемого размещения объектов, красная линия
- Проектируемый нефтепровод
- Проектируемая ВЛ
- Охранная зона проектируемого нефтепровода 25 м
- Охранная зона проектируемой ВЛ 10 м
- Характерная точка границы зоны планируемого размещения объекта, красной линии
- Граница кадастрового квартала
- Номер кадастрового квартала

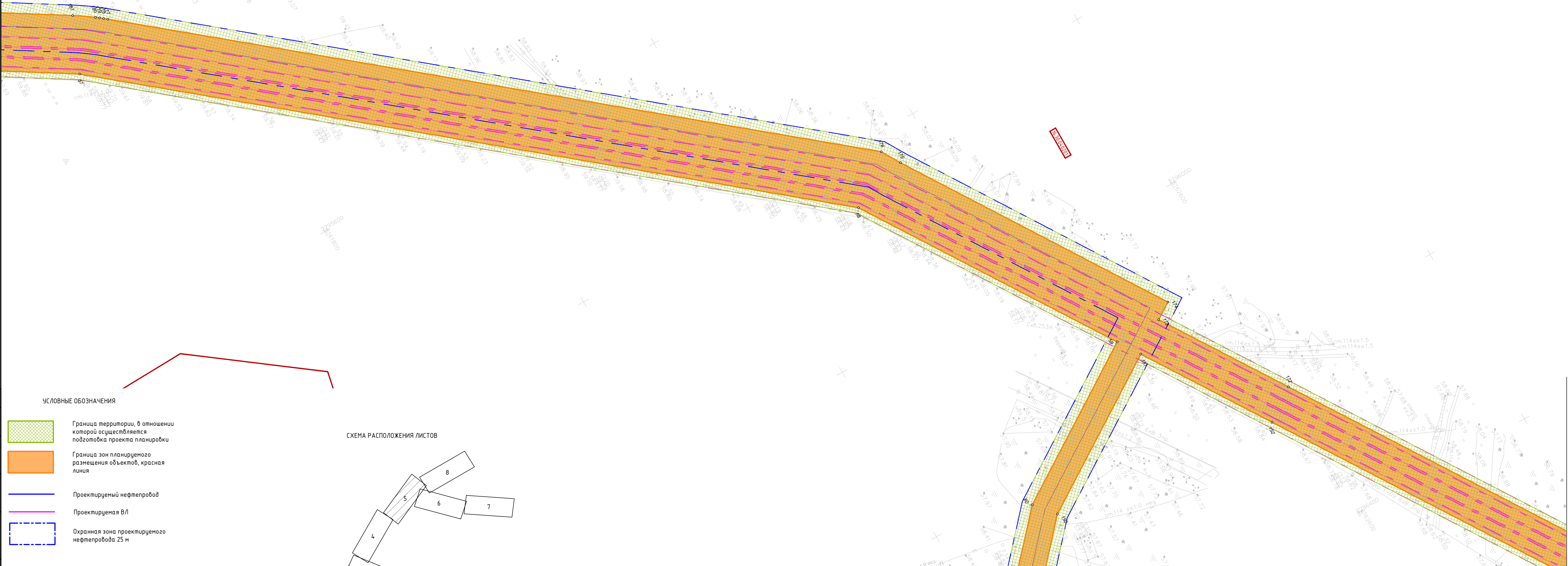
СХЕМА РАСПОЛОЖЕНИЯ ЛИСТОВ



| | | | | | | | | | |
|----------------|-----------|------|--------|-------|-------|--|-------------------------|------|--------|
| | | | | | | 13194-ППТ-04-ГЧ | | | |
| | | | | | | Обустройство Елабужского нефтяного месторождения – 1 очередь | | | |
| Изм. | Кол.уч. | Лист | № док. | Подп. | Дата | Проект планировки территории. Основная часть | Стадия | Лист | Листов |
| Зам. директора | Прохорова | | | | 10.21 | | П | 4 | 8 |
| Разработал | Ямашев Р. | | | | 10.21 | | | | |
| Проверил | Ямашев Д. | | | | 10.21 | | | | |
| | | | | | | Чертеж красных линий и зон планируемого размещения линейных объектов. Масштаб 1:2000 | ООО "Стройпроектнадзор" | | |
| | | | | | | | | | |
| | | | | | | | | | |



линия соприкосновения с листом 4

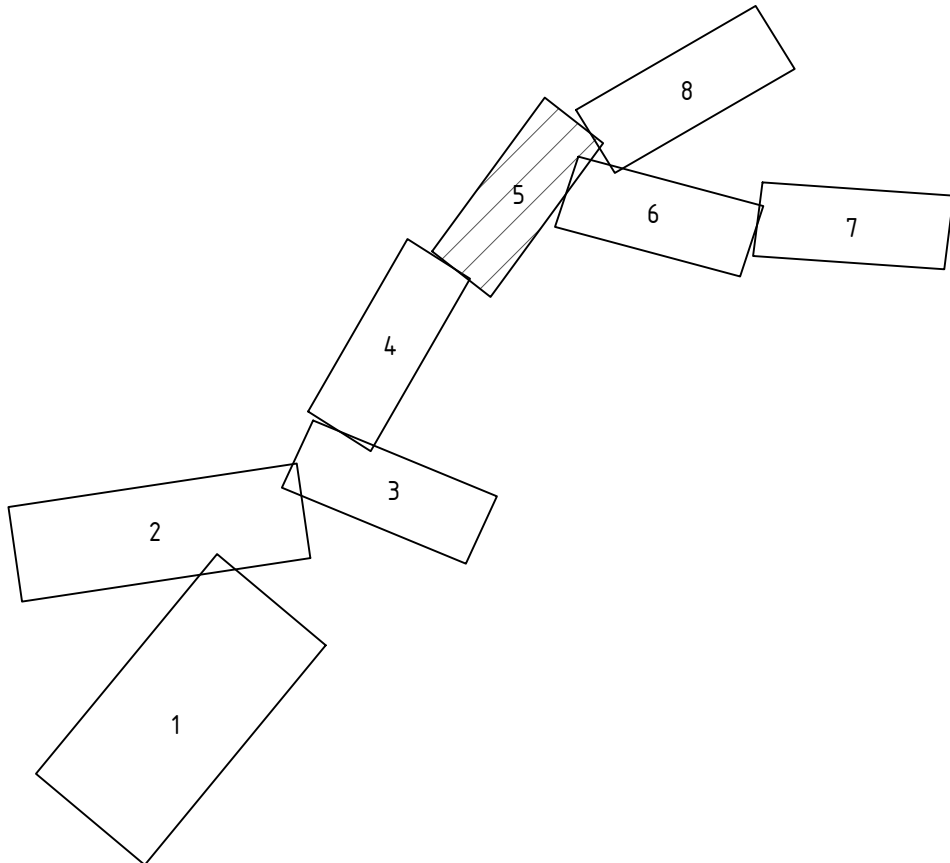


линия соприкосновения с листом 8

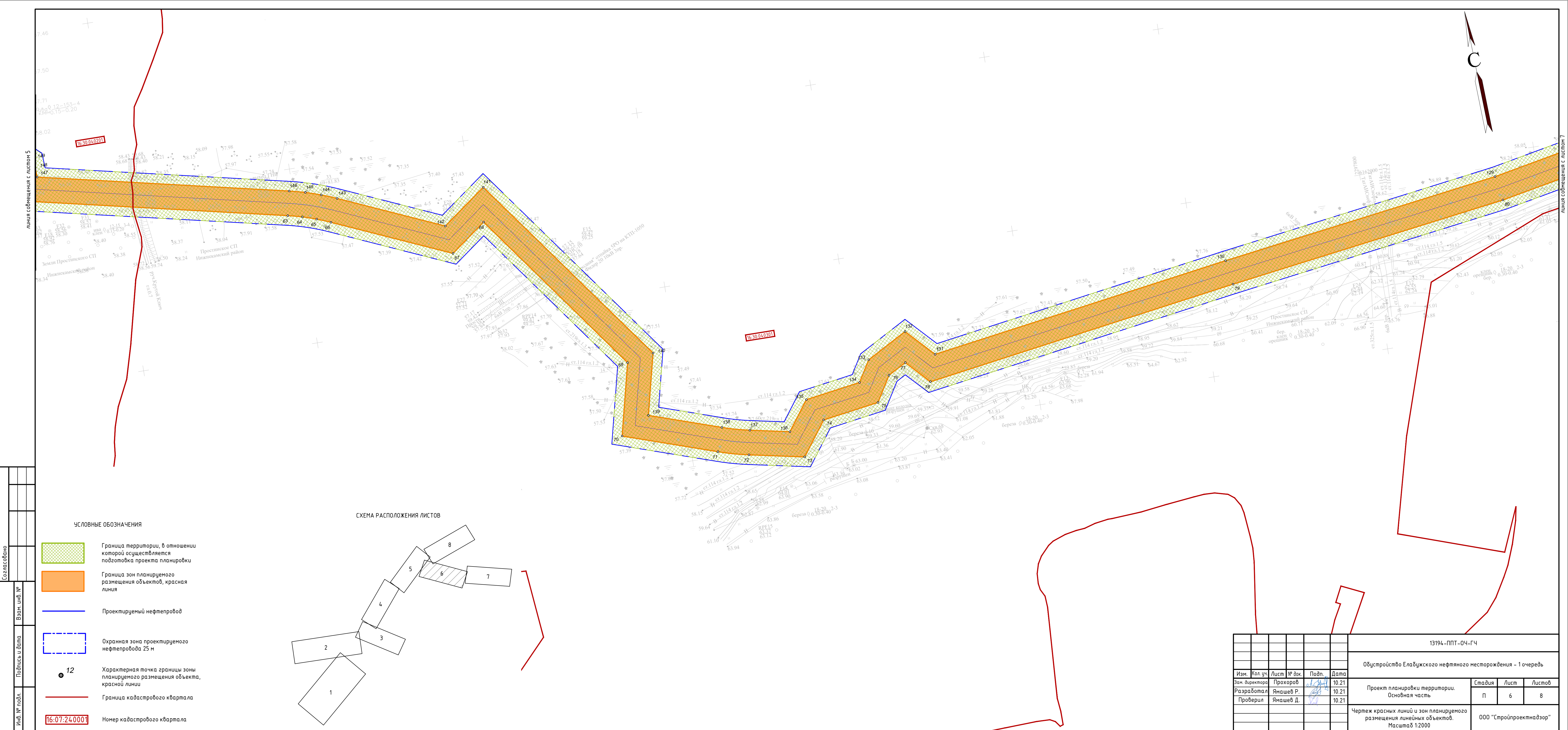
УСЛОВНЫЕ ОБОЗНАЧЕНИЯ

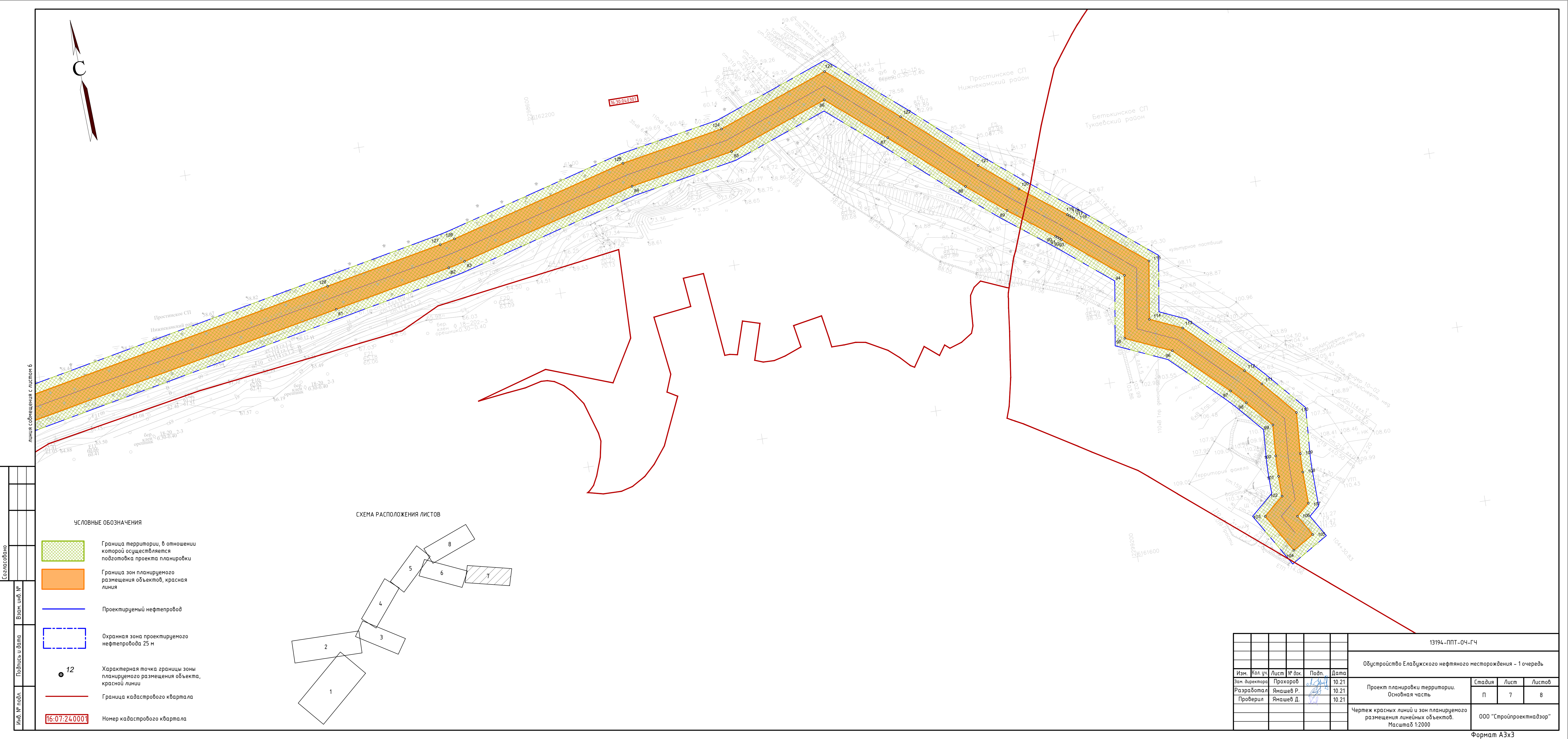
- Граница территории, в отношении которой осуществляется подготовка проекта планировки
- Граница зон планируемого размещения объектов, красная линия
- Проектируемый нефтепровод
- Проектируемая ВЛ
- Охранная зона проектируемого нефтепровода 25 м
- Охранная зона проектируемой ВЛ 10 м
- Характерная точка границы зоны планируемого размещения объекта, красной линии
- Граница кадастрового квартала
- 16:07:240001 Номер кадастрового квартала

СХЕМА РАСПОЛОЖЕНИЯ ЛИСТОВ



| | | | | | |
|--|-----------|-------|--------|-------------------------|------|
| 13194-ППТ-04-ГЧ | | | | | |
| Обустройство Елабужского нефтяного месторождения – 1 очередь | | | | | |
| Изм. | Кол.уч. | Лист | № док. | Подп. | Дата |
| Зам. директора | Прохоров | 10.21 | | | |
| Разработал | Ямашев Р. | 10.21 | | | |
| Проверил | Ямашев Д. | 10.21 | | | |
| Проект планировки территории. Основная часть | | | | Стадия | Лист |
| Чертеж красных линий и зон планируемого размещения линейных объектов. Масштаб 1:2000 | | | | П | 5 |
| | | | | Листов | 8 |
| | | | | ООО "Стройпроектнадзор" | |





линия сообщения с листом 6

| | | | | | |
|--------------|--------------|--------------|----------------|--|--|
| Согласовано | | | | | |
| | | | | | |
| | | | | | |
| | | | | | |
| Инв. № подл. | Инв. № подл. | Взам. инв. № | Подпись и дата | | |
| | | | | | |

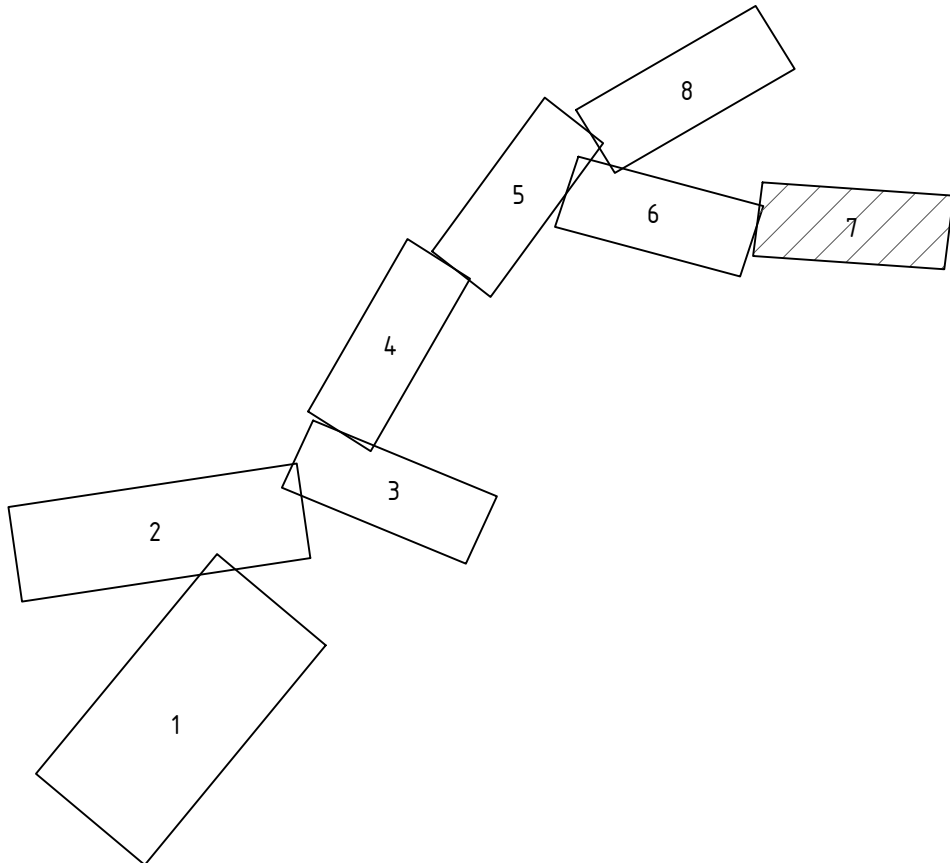
УСЛОВНЫЕ ОБОЗНАЧЕНИЯ

- Граница территории, в отношении которой осуществляется подготовка проекта планировки
- Граница зон планируемого размещения объектов, красная линия
- Проектируемый нефтепровод
- Охранная зона проектируемого нефтепровода 25 м
- 12

Характерная точка границы зоны планируемого размещения объекта, красной линии
- Граница кадастрового квартала
- 16:07:240001

Номер кадастрового квартала

СХЕМА РАСПОЛОЖЕНИЯ ЛИСТОВ



| | | | | | | | | | |
|----------------|-----------|------|--------|-------|-------|---|-------------------------|------|--------|
| | | | | | | 13194 - ППТ-04-ГЧ | | | |
| | | | | | | Обустройство Елабужского нефтяного месторождения – 1 очередь | | | |
| Изм. | Кол.уч. | Лист | № док. | Подп. | Дата | Проект планировки территории. Основная часть | Стадия | Лист | Листов |
| Зам. директора | Прохоров | | | | 10.21 | | П | 7 | 8 |
| Разработал | Ямашев Р. | | | | 10.21 | | | | |
| Проверил | Ямашев Д. | | | | 10.21 | | | | |
| | | | | | | Чертеж красных линий и зон планируемого размещения линейных объектов. Масштаб 1:2000 | ООО "Стройпроектнадзор" | | |

